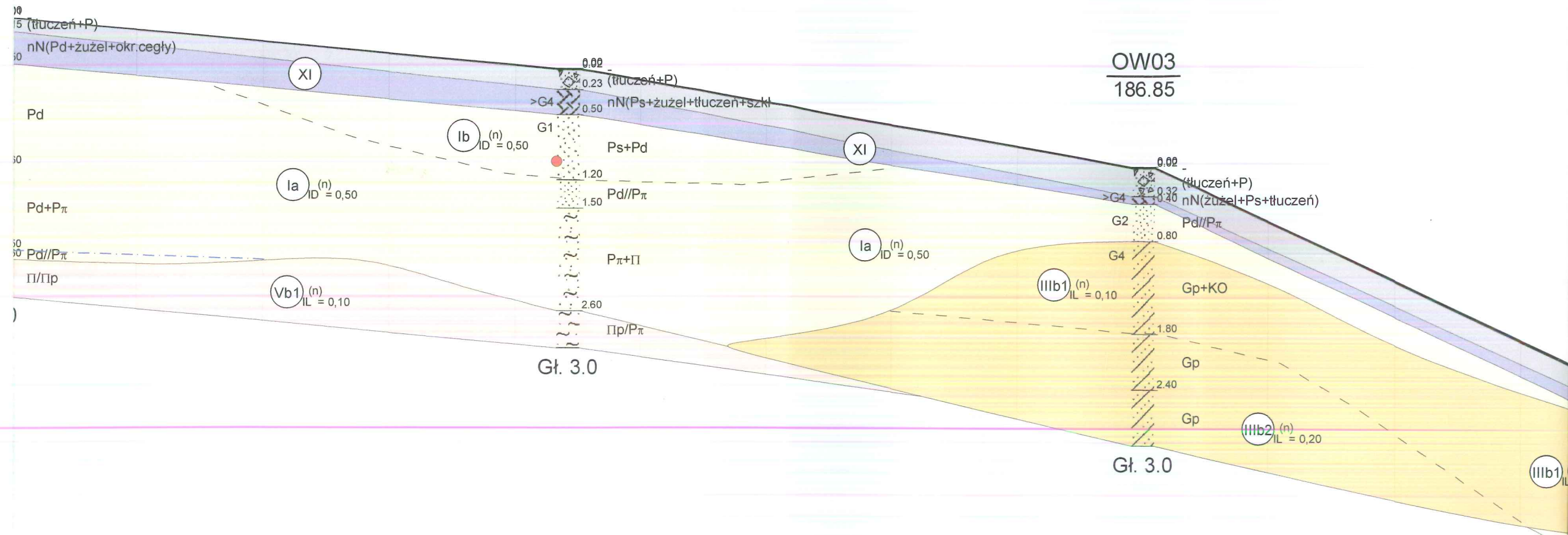


Skala
1: $\frac{2000}{50}$

5
5

OW04
187.90

OW03
186.85



249.7m

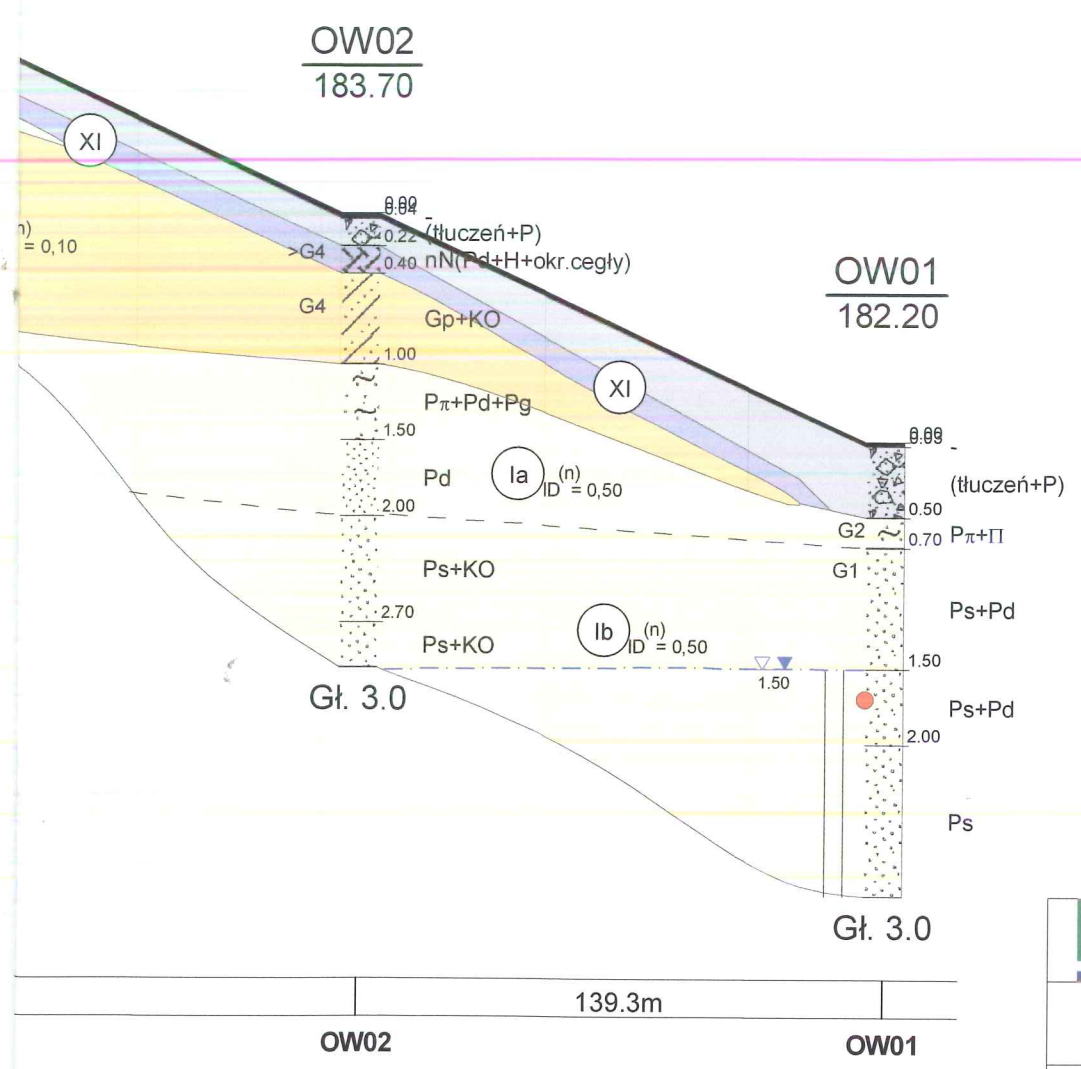

OW04

248.4m

OW03

276.6m

VO5
3.45



- | | | | | | |
|--|-------------------------------|--|-------------------|--|----------------|
| | nawierzchnia asfaltowa | | glina piaszczysta | | piasek drobny |
| | podbudowa z kruszywa łamanego | | pył | | piasek średni |
| | nasyp niekontrolowany | | pył piaszczysty | | piasek pylasty |

GEO SONTA <small>PRACOWNIA GEOLOGICZNA</small> Adres Pracowni: ul. Nowa 29/31 lok. 33 90-030 Łódź tel./fax: 0-42 674 23 49 www.geosonda.pl				Zał.nr 2
m. Kierz gm. Lubochnia			Opinia geotechniczna z dokumentacją badań podłoża gruntowego sporządzona w celu budowy drogi w miejscowości Kierz w gminie Lubochnia w województwie łódzkim	
Opracował	Data	Nazwisko	Podpis	Przekrój geotechniczny
Weryfikował	11-02-2022	mgr D. Dębiec		
	14-02-2022	mgr K. Nazdrowicz		Skala 1: 2000 50

W05